

# Kanton Zürich **Richtplan**

2-6

## 2.1.2 Kartenelemente

In der Richtplankarte ist das Siedlungsgebiet abschliessend abgegrenzt, schutzwürdige Ortsbilder dargestellt und

## 2.1.3 Massnahmen

### a) Kanton

Der Kanton setzt die regionalen Richtpläne fest und erlässt Massnahmen gemäss §§ 32 und 89 PBG. Er sorgt dabei für die Umsetzung der Ziele der Siedlungsentwicklung gemäss den Zielsetzungen des Richtplans.

Er erarbeitet die dazu erforderlichen Grundlagen, Richtlinien und Zonenentwicklung, zu den vorhandenen Nutzungsresourcen, zu den Baudenkmäler, zur Störfallvorsorge (vgl. Pt. 3.11) sowie zu den Nutzungsplanungsträgern aller Stufen zugänglich.

Der Kanton Zürich setzt sich im Rahmen der kantonsübergreifenden Zusammenarbeit dafür ein, dass im gesamten Wirtschaftsraum Zürich dieselben Massnahmen zur Nutzung des Bodens angewandt werden.

Der Regierungsrat erstattet dem Kantonsrat im Rahmen des Raumplanungsjahresberichts einen Bericht über den erreichten Stand der Siedlungsentwicklung sowie über die getroffenen Massnahmen.

### b) Gemeinden

Die Gemeinden erarbeiten Grundlagen für eine auf die örtlichen Gegebenheiten abgestimmte Siedlungsentwicklung gemäss den Zielsetzungen und sorgen durch entsprechende Festlegungen in den Nutzungsplänen für eine kantonsebeneübergreifende Koordination in aufgabenbezogenen Bezugsräumen.

Die Gemeinden erarbeiten eine langfristige Entwicklungsstrategie auf das bestehende Siedlungsgebiet aus und koordinieren diese mit den kommunalen Planungen der Nachbargemeinden. Sie prüfen die Zusammenarbeit, insbesondere bei der Planung grösserer öffentlicher Vorhaben.

**Beschluss des Kantonsrates über die  
Teilrevision des kantonalen Richtplans  
vom 24. August 2015  
(Festsetzung)**

Stand: 17. Dezember 2015

## Richtplantext

### Textergänzungen

## 6.3 Bildung und Forschung

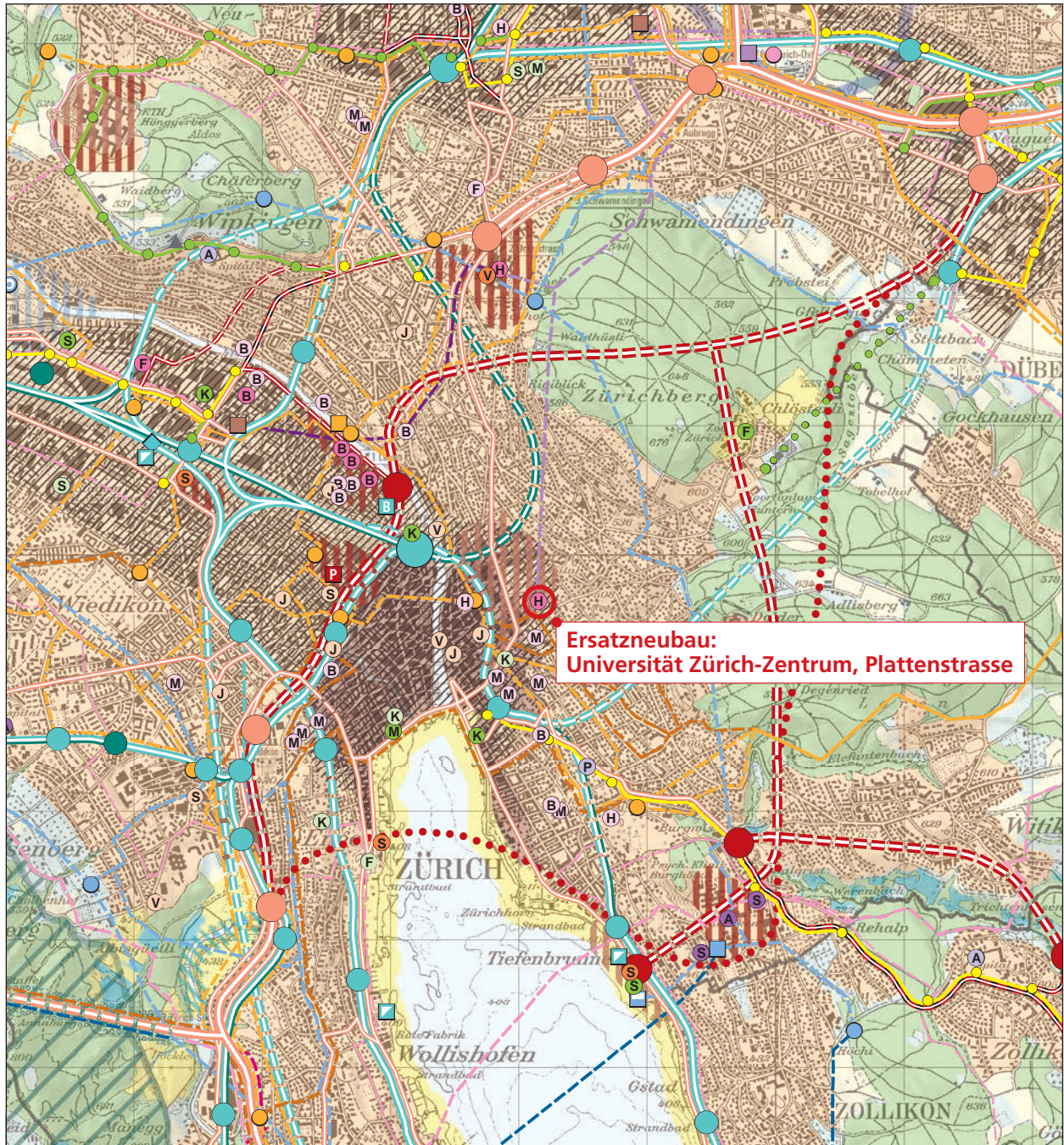
### 6.3.2 Karteneinträge

<i>a) Hochschulbildung und Forschung</i>					
Nr.	Objekt, Gemeinde	Trägerschaft	Funktion	Vorhaben	Realisierungshorizont
1	Universität Zürich-Irchel, Zürich	Kanton Zürich	H	Überprüfung Masterplan (Strickhof, Tierspital), weitere Ausbauetappen (vgl. GBP Nr. 7)	kurz- bis mittelfristig
2	Universität Zürich-Zentrum, Zürich	Kanton Zürich	H	Ersatzneubau Plattenstrasse 14–22 (vgl. GBP Nr. 3)	kurzfristig
3	ZHdK, ZHAW, Zürich	Kanton Zürich	F	Standortkonzentration im Toni Areal und Gessnerallee (vgl. GBP Nr. 4); Aufgabe heutiger Standorte (vgl. GBP Nr. 6)	kurzfristig
4	ZHAW, Wädenswil	Kanton Zürich	F	Konzentration Hochschulstandorte (vgl. GBP Nr. 9)	kurz- bis mittelfristig
5	ETH, UZH, Lindau-Eschikon	Bund, Kanton Zürich	H	Zusammenführung Forschungsbereiche ETH, UZH und Berufsschule in ein Bildungs- und Forschungszentrum (vgl. GBP Nr. 10 und Pt. 6.3.2 b) Nr. 6); Neu- und Ersatzbauten für Tierhaltung, Forschungs-, Labor- und Büroräume sowie zentrales Forum	kurz- bis mittelfristig
6	ZHAW, Winterthur	Kanton Zürich	F	Konzentration an den Standorten Sulzer-Areal, St. Georgen und Technikumsstrasse (vgl. GBP Nr. 11)	mittelfristig
7	Nationaler Innovationspark, Hubstandort Kanton Zürich	Bund, Kanton Zürich, Private	I	Standortfestlegung	kurz- bis mittelfristig

*Abkürzungen*  
F: Fachhochschule; H: Hochschule; I: Innovationspark; GBP: Gebietsplanung





















# Richtplankarte

Kartenänderungen 



**Ersatzneubau:  
Universität Zürich-Zentrum, Plattenstrasse**

## Legende (Auszug)

	Siedlungsgebiet		Tunnel Hochleistungsstrasse geplant		Hochschule geplant
	Schutzwürdiges Ortsbild		Hauptverkehrsstrasse bestehend		Hochschule bestehend
	Gewässer		Anschluss geplant		Mittelschule bestehend
	Erholungsgebiet		Bahntunnel doppelspurig bestehend		Verwaltung bestehend
	Gebietsplanung bestehend		Bahntunnel doppelspurig geplant		Justiz bestehend
	Gebietsplanung geplant		Grosse Station (Hauptbahnhof)		Kultur geplant
	Zentrumsgebiet		Station / Haltestelle bestehend		Kultur bestehend

