



# Legende zu grafischen Auszügen der amtlichen Vermessung

1. Januar 2018  
1/2

## Vermessungsfixpunkte

		Lagefixpunkte (LFP) 1 + 2: Boden- und Hochpunkt
		Lagefixpunkte (LFP) 3: Stein, Bolzen, Kreuz
		Höhenfixpunkte HFP 1 + 2, HFP 3

## Fixpunktbezeichnungen

10914070	Nummer LFP 1 + 2
453	Nummer LFP 3
K247	Nummer HFP 1 - 3

## Grenzzeichen

	Markstein, Kunststoffmarke
	Bolzen, Rohr oder Pfahl, Kreuz
	unvermarkt
	unvermarkter Grenzpunkt in Grenzlinie

## Beschriftungen

<b>2568</b>	Grundstücksnummer / Katasternummer (unterstrichen = noch nicht rechtsgültig)
<b>(757)</b>	Nummer des selbständigen und dauernden Rechts
5269	Versicherungsnummer von Gebäuden (Assek. Nr.)
12	Polizeinummer von Gebäuden (Hausnummer)

















## Linien

	Landesgrenze
	Kantonsgrenze
	Bezirksgrenze
	Gemeindengrenze
	Liegenschaftsgrenze (Parzellengrenze)
	Selbständiges und dauerndes Recht, Bergwerke
	Gebäude, Strasse, Trottoir, Verkehrsinsel, Flugplatz, Wasserbecken, Gewässer, Mauer, Treppe
	Unterirdische Bauten, eingedoltes Gewässer, Durchlass, Reservoir, Tunnel, Unterführung
	Abgrenzung der Bodenbedeckung (Kulturgrenze)
	Übriger Gebäudeteil, Unterstand, schmaler Weg
	Projektiertes bewilligtes Gebäude / bewilligte Baute/Anlage (freigegeben)
	Projektierte unterirdische Baute, Projektierter Unterstand
	Achse Bahngeleise, Fähre, Luftseilbahn, Skilift (grau: projektiert)
	Hochspannungsfreileitung, Öl- und Gaspipeline (unterirdisch)
	Plangrenze

## Flächensignaturen







































	Gebäude	Wird bei projektierten Bauten zwischen <i>eingereicht, freigegeben</i> und <i>erstellt</i> unterschieden, werden geeignete Flächensignaturen verwendet
	Unterstand, Überdachung	
	Unterirdisches Gebäude	
	Reben	
	Hoch-, Flachmoor	
	Wald	
	Dichte Wytweide	
	Fels	
	Geröll, Sand	

## Signaturen




	Fließrichtung von Gewässern		Quelle
	Reben		Bildstock, Kreuzifix
	Schilfgürtel		Denkmal
	Hoch-, Flachmoor		Fähre
	Wasserbecken, See, Weiher		Wichtiger Einzelbaum
	Grotte, Höhleneingang		Aussichtsturm
	Einzelner Fels		Anderer Bezugspunkt
	Mast, Antenne		Punkt des Landeskoordinatennetzes

## Öffentlich-rechtliche Eigentumsbeschränkungen

gültig: schwarz / projektiert: grau

			Verkehrsbaulinien								
			Baulinien für Betriebsanlagen								
			Baulinien für Versorgungsleitung								
											Ski- und Schlittellinie
			Waldgrenze								
			Waldabstandslinien								
			Gewässerabstandslinien								
			Nutzungszonenabgrenzung								
			Grundwasserschutzzonenabgrenzung								
			Gewässerraumabgrenzung								

## Signaturen für Öl- /Gaspipeline

	Signal
	Tafel, Stein
	DRM-Station Abnahmestation Verteilstation Schieberstation

Die Legende ist inhaltlich nicht abschliessend. Die vollständige, technische Beschreibung der Darstellung der grafischen Produkte der amtlichen Vermessung ist verfügbar unter:

Amt für Raumentwicklung:

Weisung AV09: Grafische Auszüge der amtlichen Vermessung

<http://www.vermessung.zh.ch> → Amtliche Vermessung → Grundlagen

Bundesamt für Landestopografie swisstopo:

Weisungen: Darstellung des Planes für das Grundbuch

<https://www.cadastre.ch/de/manual-av/publication/instruction.detail.document.html/cadastre-internet/de/documents/av-weisungen/Weisung-GB-de.pdf.html>