






Vorschlag Planbeschriftung «Katasterplan amtliche Vermessung» ab 01.11.2012:

Katasterplan amtliche Vermessung	1:500	Beispieldorf
<p>Alle Rechte an diesem Plan verbleiben bei der Gemeinde. Die Vervielfältigung ist nur für den internen Gebrauch gestattet. Jede weitere Verwendung, insbesondere die Überführung des Planinhaltes in ein EDV-System oder die Reproduktion zur Veröffentlichung oder zu gewerblichen Zwecken ist bewilligungs- und gebührenpflichtig.</p> <p>Legende: www.vermessung.zh.ch © Amtliche Vermessung</p>		<p>Erstellt: 22.01.2013 Nachführungsgeometer(in): Peter Muster, Ursula Messerli Kontrolliert:</p> <p>(Bestätigung im Sinne von § 3 Abs. 1 lit. a BVV) Muster AG Musterstrasse 1 8765 Beispieldorf Tel. 043 333 77 99</p>
<p>Der Planauszug enthält die Elemente der öffentlich-rechtlichen Eigentumsbeschränkungen gemäss § 5 KVAV vom 17.12.1997 (LS 255). Ihre Gültigkeit ist bei den zuständigen Stellen abzuklären (Gemeinde, zuständige kantonale Amtsstellen).</p> <p>Unterstrichene Katasternummern bezeichnen noch nicht rechtsgültige Grundstücke.</p>		

Katasterplan amtliche Vermessung	1:500	Beispieldorf
<p>Alle Rechte an diesem Plan verbleiben bei der Gemeinde. Die Vervielfältigung ist nur für den internen Gebrauch gestattet. Jede weitere Verwendung, insbesondere die Überführung des Planinhaltes in ein EDV-System oder die Reproduktion zur Veröffentlichung oder zu gewerblichen Zwecken ist bewilligungs- und gebührenpflichtig.</p> <p>Legende: www.vermessung.zh.ch © Amtliche Vermessung</p>		<p>Erstellt: 22.01.2013 Nachführungsgeometer(in): Peter Muster, Ursula Messerli Kontrolliert:</p> <p>(Bestätigung im Sinne von § 3 Abs. 1 lit. a BVV) Muster AG Musterstrasse 1 8765 Beispieldorf Tel. 043 333 77 99</p>
<p>Der Planauszug enthält die Elemente der öffentlich-rechtlichen Eigentumsbeschränkungen gemäss § 5 KVAV vom 17.12.1997 (LS 255) nur teilweise. Ihre Gültigkeit resp. das Vorhandensein solcher Elemente ist bei den zuständigen Stellen abzuklären (Gemeinde, ...)</p> <p>Unterstrichene Katasternummern bezeichnen noch nicht rechtsgültige Grundstücke.</p>		

Katasterplan amtliche Vermessung	1:500	Beispieldorf
<p>Alle Rechte an diesem Plan verbleiben bei der Gemeinde. Die Vervielfältigung ist nur für den internen Gebrauch gestattet. Jede weitere Verwendung, insbesondere die Überführung des Planinhaltes in ein EDV-System oder die Reproduktion zur Veröffentlichung oder zu gewerblichen Zwecken ist bewilligungs- und gebührenpflichtig.</p> <p>Legende: www.vermessung.zh.ch © Amtliche Vermessung</p>		<p>Erstellt: 22.01.2013 Nachführungsgeometer(in): Peter Muster, Ursula Messerli Kontrolliert:</p> <p>(Bestätigung im Sinne von § 3 Abs. 1 lit. a BVV) Muster AG Musterstrasse 1 8765 Beispieldorf Tel. 043 333 77 99</p>
<p>Der Planauszug enthält die Elemente der öffentlich-rechtlichen Eigentumsbeschränkungen gemäss § 5 KVAV vom 17.12.1997 (LS 255) nicht. Das Vorhandensein solcher Elemente ist bei den zuständigen Stellen abzuklären (Gemeinde, zuständige kantonale Amtsstellen).</p> <p>Unterstrichene Katasternummern bezeichnen noch nicht rechtsgültige Grundstücke.</p>		