



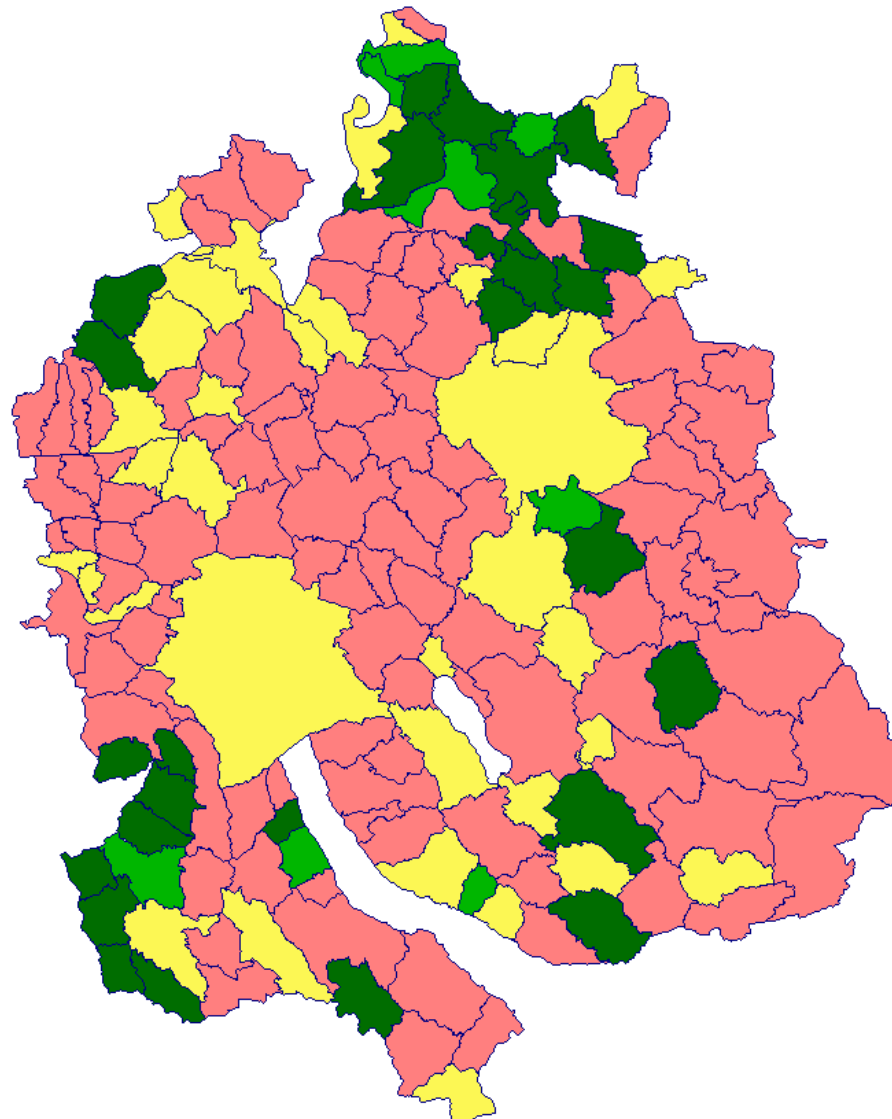
Kanton Zürich
Amt für Raumentwicklung
Geoinformation

Periodische Nachführung der amtlichen Vermessung

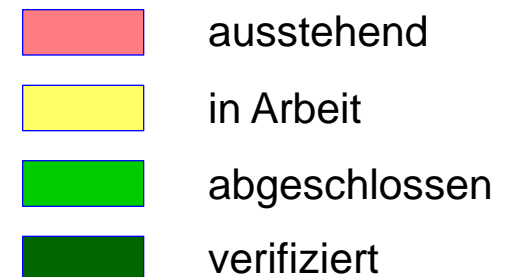
AV-Tagung 2015, 25. September 2015, Zürich
Andreas Werner, Projektleiter PNF

1. Stand der PNF 2015
2. PNF 2016

1. Stand der PNF 2015



- Start in 68
Gemeinden und
Städten
- Davon 34
abgeschlossen und
26 verifiziert



1. Stand der PNF 2015

- Gute Umsetzung des Pflichtenheftes durch Projektteams
- Wenig Korrekturmeldungen
- Gute, unkomplizierte Kommunikation mit PNF-Projektteams
- Infoanlass für Projektmitarbeitende hat sich bewährt
- Bearbeitungsschwerpunkte unterschiedlich zwischen einzelnen Nachführungsstellen

- Teilzahlungsrechnung möglich per Ende September 2015
- Projektteam 2015 wenn möglich nicht ändern, andernfalls Mitteilung an ARE

2. PNF 2016

Humusierete und befestigte Flächen

Innerhalb Bauzone

- Bereinigung der Zuordnung und Aufteilung von Strassen, Wegen, Plätzen und Bahngebiet
- Zusammenlegung humusierter Flächen gleicher Art
- Abgleich BB/EO entlang Gemeindegrenzen
- Bearbeitung geometrische Veränderungen mit LNF

Ausserhalb Bauzone

- Bereinigungen analog innerhalb Bauzone
- Bearbeitung geometrischer Veränderungen gemäss Matrix
- Veränderungen von Objekten mit Bewilligungspflicht mit LNF

2. PNF 2016

Zeitplan

- Vertrag und Abgabe Pflichtenheft **Mitte März 2016**
- *Abschluss PNF 2015* **31. März 2016**
- Infoveranstaltung PNF 2016 **30. März 2016**
- Start PNF 2016 **ab 1. April 2016**
- Erfahrungsaustausch für Projektteams **6. Juli 2016**
- Abschluss PNF 2016 **31. März 2017**

Vorarbeiten für PNF 2017

- Submission Teil PNF 2017 **ca. Juli / August 2016**
- Arbeitsvergabe und Schulung **4. Quartal 2016**
- Start für Teil PNF 2017 **Januar 2017**

Vielen Dank für Ihre Aufmerksamkeit!

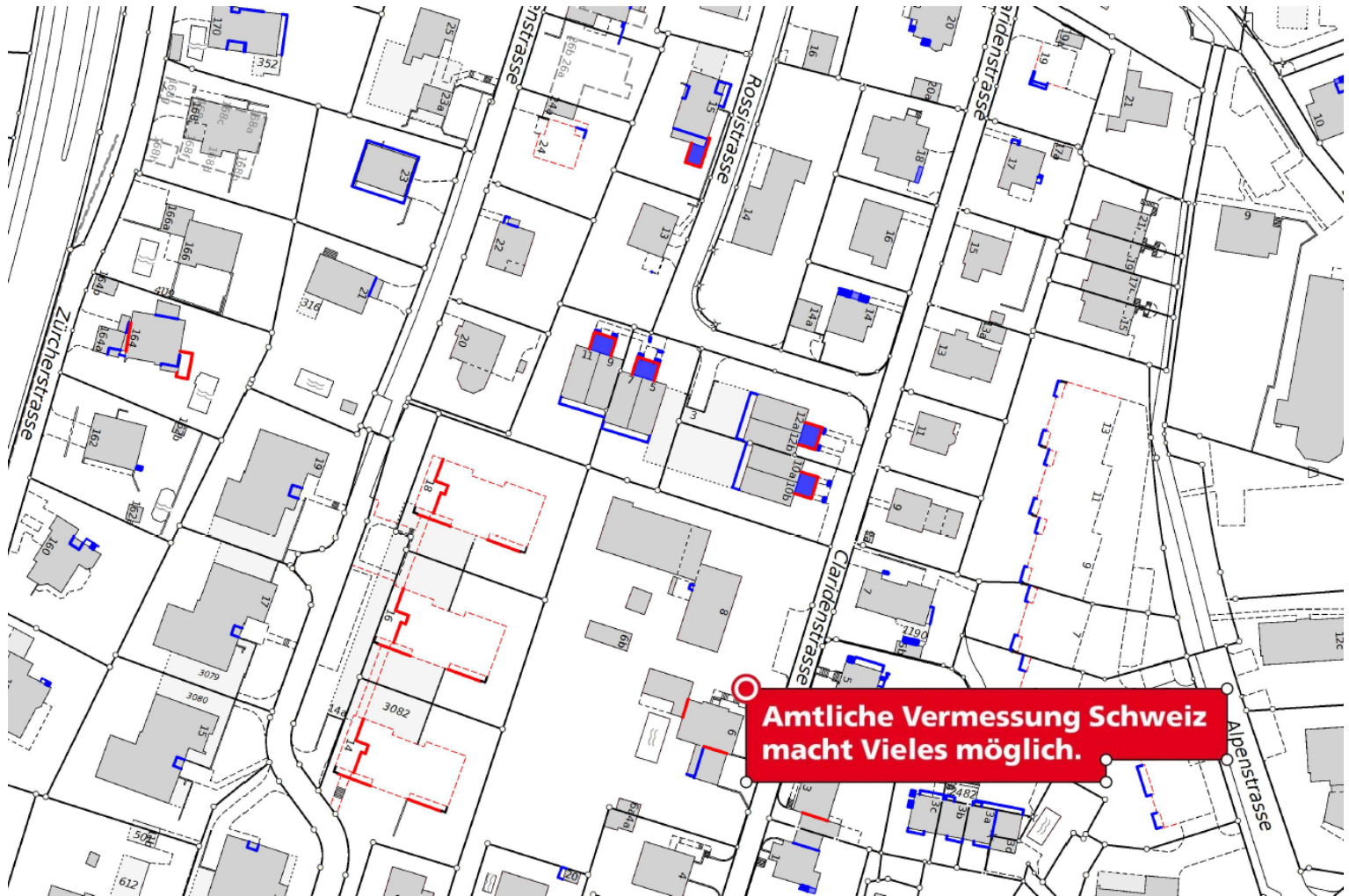
Bernard Fierz
Fachstellenleiter

bernard.fierz@bd.zh.ch 043 259 40 97

Andreas Werner
Projektleiter PNF

andreas.werner@bd.zh.ch 043 259 40 25

Fragen?



**Amtliche Vermessung Schweiz
macht Vieles möglich.**